





# CARTE DES SENTIERS



## TRAIL MAP

### SENTIERS

	Jaune / Yellow	0,5 km	6 min.
	Bleu / Blue	1 km	12 min.
	Rouge / Red	1,4 km	17 min.
	Vert / Green	1,6 km	20 min.

**E** Entrée du réseau de sentiers / Trail point

### TRAILS

### ACTIVITÉS



Randonnée  
Hiking



Raquette  
Snowshoeing



Ski de fond  
Cross-country skiing

### ACTIVITÉS

### RÈGLEMENTS



Chien en laisse  
Dogs on leash



Hors sentier  
Off-trail



Camping  
Camping



Vélo  
Bicycle



Feu  
Camp fires



Glissade  
Sliding

### RULES